



ITINERARIS



Parc Nacional
d'Aigüestortes
i Estany de Sant Maurici



1 La ruta de l'Isard

Aparcament Prat de Piarró

Estany de Sant Maurici

1h. 15min.

300m.

3,7Km

2 Cascada de Ratera

Estany de Sant Maurici

Cascada de Ratera

30min.

100m.

1 Km

3 L'estany de Ratera

Estany de Sant Maurici

Estany de Ratera

1h.

200m.

4 Estanys d'Amitges

Estany de Sant Maurici

Estany de Ratera

Estanys d'Amitges

2h.

200m.

450m.



5 Mirador de l'estany

Estany de Sant Maurici

Estany de Ratera

Mirador de l'estany

1h. 15min.

200m.

220m.

7 Coll de Fogueruix

Aparcament Prat de Piarró

Pla de la Font

2h. 30min.

480m.

6 Vall de Peguera

Espot

Estany Negre

3h. 30min.

1100m

8 Camí de la Solana

Espot

Aparcament Prat de Piarró

1h.

300m.

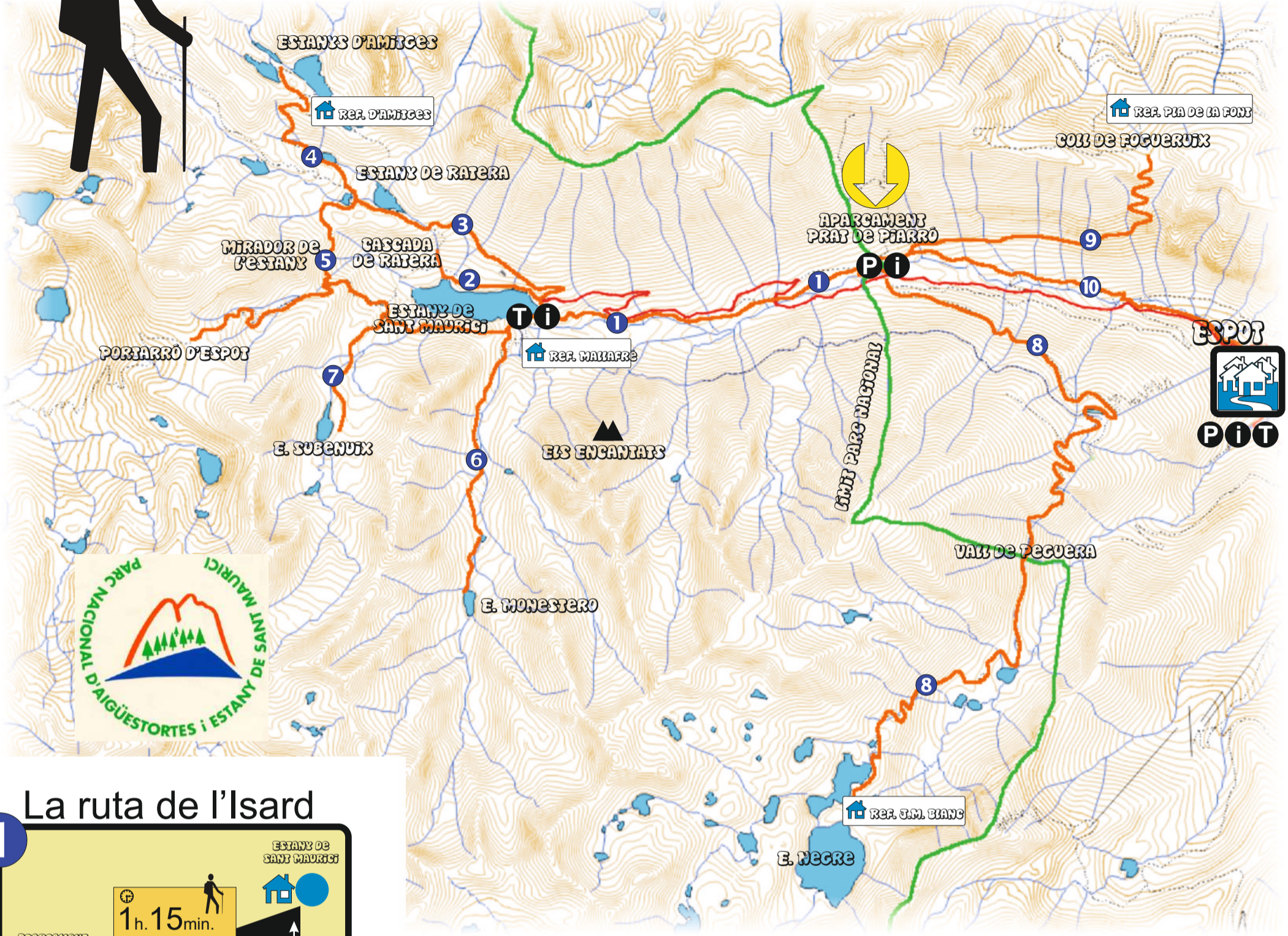


ESPOT P T i

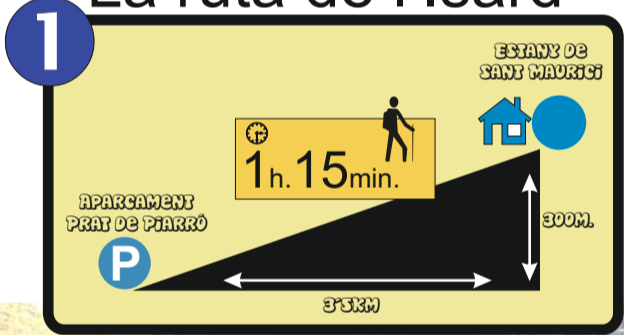


Image © 2013 Institut Cartogràfic de Catalunya

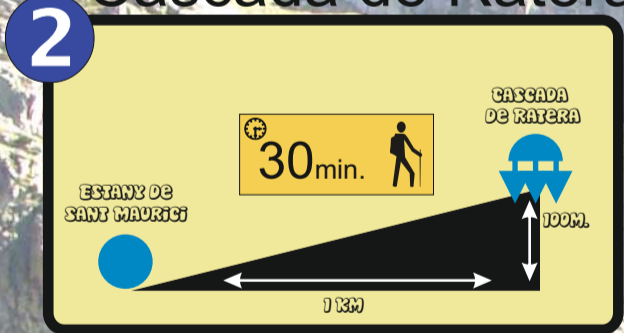
ITINERARIS



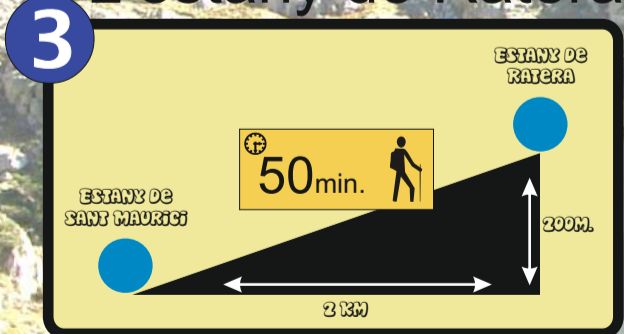
La ruta de l'Isard



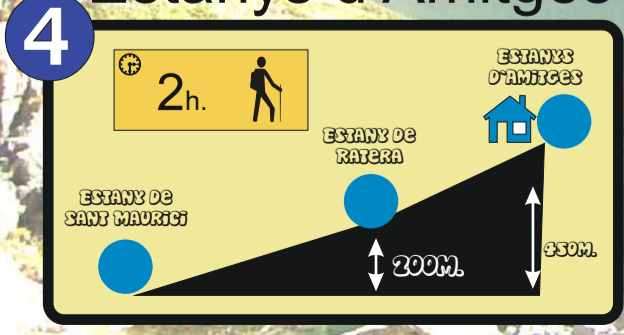
Cascada de Ratera



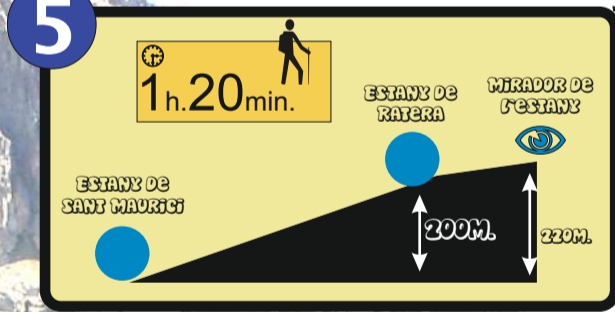
L'estany de Ratera



Estanys d'Amitges



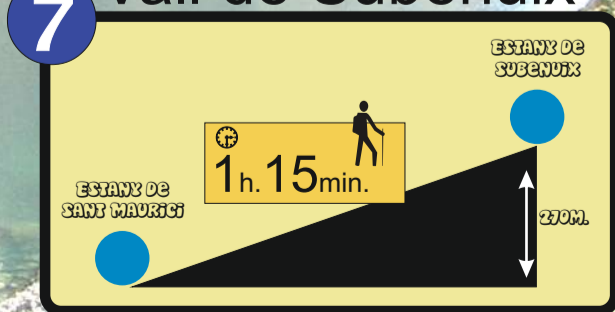
Mirador de l'estany



Vall de Monestero



Vall de Subenuix



Vall de Peguera



Coll de Fogueruix



Camí de la Solana

